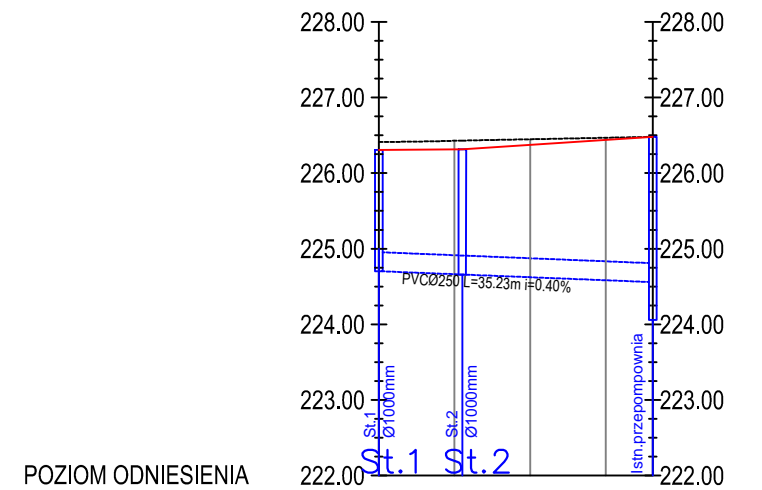



Profil kanalizacji deszczowej




Rzędne istniejące:	226.47	226.47	226.47
Rzędne terenu projektowanego:	226.31	226.32	226.43
Rzędne dna kanału:	224.70	224.68	224.56
Zagłębienie stropu kanału:	1.35	1.40	1.67
Zagłębienie dna kanału:	1.61	1.85	1.92
Spadek, średnica, materiał:	$L=35.23m$ $i=-0.40\%$		
Elementy trasy:	PROSTA L=11.03m	PROSTA L=25.20m	
Kilometraż:	0+000	0+036	

Profil przykanalika nr 1




Rzędne istniejące:	
Rzędne terenu projektowanego:	
Rzędne dna kanału:	
Zagłębienie stropu kanału:	
Zagłębienie dna kanału:	
Spadek, średnica, materiał:	
Elementy trasy:	PRDSTA L=2.99m
Kilometraż:	0+000 0+003

Profil przykanalika nr 2



Rzędne istniejące:	
Rzędne terenu projektowanego:	
Rzędne dna kanału:	
Zagłębienie stropu kanału:	
Zagłębienie dna kanału:	
Spadek, średnica, materiał:	
Elementy trasy:	PROSTA L=5.84m
Kilometraż:	0+000 0+004

LEGENDA:



Firma Inżynierska ARCUS
Jerzy Bajer



ul. Kuźnicy Kollatajowskiej 17i/37, 31-234 Kraków
tel./fax (12) 341-50-04
e-mail: biuro@fiarcus.com.pl; fiarcus@interia.pl

Inwestor:

GMINA ZATOR
Plac Marszałka Józefa Piłsudskiego 1
32-640 Zator

Nazwa zadania:	Budowa parkingu wraz z drogami dojazdowymi, ciągami pieszymi, oraz terenami rekreacyjnymi dla obsługi istniejących obiektów sportowych na działce nr 5/10, budowa zjazdu publicznego z drogi gminnej nr 510460K dz. nr 333/8 na działkę nr 5/10 w Palczowicach, gmina Zator
----------------	---

Tytuł rysunku: PROFIL PROJ. KOLEKTORA DESZCZOWEGO WRAZ Z PRZYKANALIKAMI

Funkcja	Imię i nazwisko	Specjalność	Nr uprawnień	Podpis	Rodzaj oprac.
BRANŻA SANITARNA					PB
Projektant	mgr inż. Piotr Konior	sanitarna	1237/61		Część oprac.
Sprawdzający	mgr inż. Romuald Żywno	sanitarna	UAN-Upr. 471/87		PB
Opracował	mgr inż. Jacek Walasek	sanitarna			Skala
Kraków, luty 2017r.			Egz.	Rys. 4	1:500/100